BRĖŽINIAI

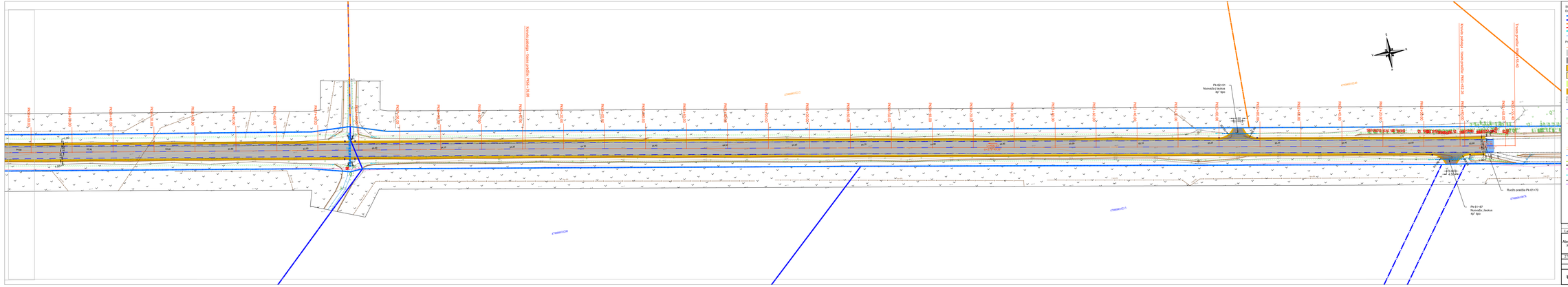
Asfaltas - esamas asfaltas - esamas asfaltas
Betonas - betonas betonas - betonas betonas
PK 0+00
PK 0+10
PK 0+20
PK 0+30
PK 0+40
PK 0+50
PK 0+60
PK 0+70
PK 0+80
PK 0+90
PK 0+100
PK 0+110
PK 0+120
PK 0+130
PK 0+140
PK 0+150
PK 0+160
PK 0+170
PK 0+180
PK 0+190
PK

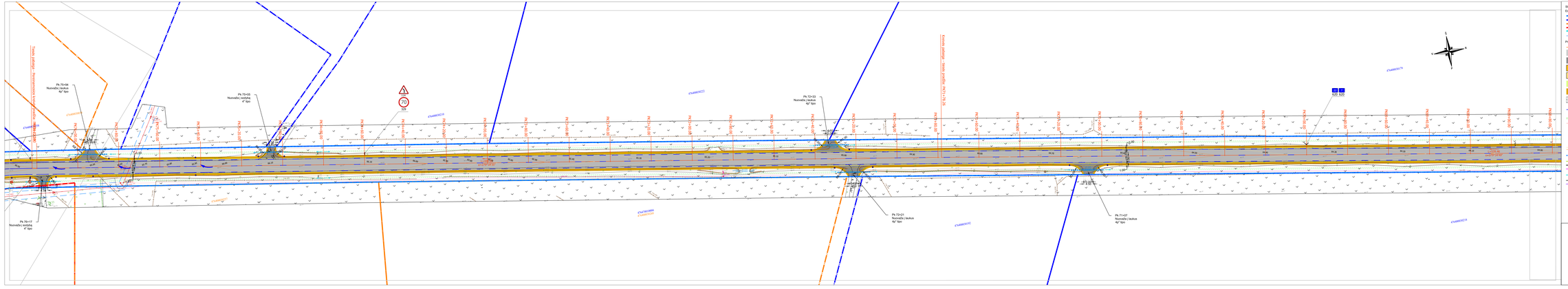
Pk 70+04
Nuovada | keikus
4/ tipo
Pk 70+05
Nuovada | ištiesta
4/ tipo
Pk 70+17
Nuovada | ištiesta
4/ tipo
Pk 72+32
Nuovada | keikus
4/ tipo
Pk 72+31
Nuovada | keikus
4/ tipo
Pk 77+07
Nuovada | keikus
4/ tipo
70
320
ETAMB0001ZZ
ETAMB0002ZZ
ETAMB0003ZZ
ETAMB0004ZZ
ETAMB0005ZZ
ETAMB0006ZZ
ETAMB0007ZZ
ETAMB0008ZZ
ETAMB0009ZZ
ETAMB0010ZZ
ETAMB0011ZZ
ETAMB0012ZZ
ETAMB0013ZZ
ETAMB0014ZZ
ETAMB0015ZZ
ETAMB0016ZZ
ETAMB0017ZZ
ETAMB0018ZZ
ETAMB0019ZZ
ETAMB0020ZZ
ETAMB0021ZZ
ETAMB0022ZZ
ETAMB0023ZZ
ETAMB0024ZZ
ETAMB0025ZZ
ETAMB0026ZZ
ETAMB0027ZZ
ETAMB0028ZZ
ETAMB0029ZZ
ETAMB0030ZZ
ETAMB0031ZZ
ETAMB0032ZZ
ETAMB0033ZZ
ETAMB0034ZZ
ETAMB0035ZZ
ETAMB0036ZZ
ETAMB0037ZZ
ETAMB0038ZZ
ETAMB0039ZZ
ETAMB0040ZZ

SUTARTINIAI ŽYMĖJIMAI

Esami žymėjimai

- Valstybinės reikšmės kelio statinio / sklypo ribos
- Privačių sklypų ribos (tikslūs matavimai)
- Privačių sklypų ribos (preliminarūs matavimai)
- Privačių sklypų ribos (koreguotini)
- Kitų inžinerinių statinių ribos
- AB "Energijos skirtymo operatorius" elektros oro linijos apsaugos zona

Projektiniai žymėjimai

- Kelio ašis
- Asfalto danga kelyje ir sankryžose
- Asfalto danga nuovažose ir šaligatviuose
- Betoninių trinkelių danga su kauburėliais (geltona spalva)
- Betoninių trinkelių danga su juostelėmis (geltona spalva)
- Veja
- Kelkraštis (skaldos ir augalinio grunto mišinys apsėtas žolių sėklų mišiniu)
- Betoninių trinkelių danga
- Dangos ženklinimas termoplastinėmis arba reaktyviosiomis medžiagomis su stiklo rutuliukais
- Formuojamas kelio griovys
- Išorinė šlaito briauna
- Signalinis stulpelis
- Suoliukas
- Šiukšliadėžė
- keleivių laukimo paviljonas
- Projektinės horizontalės (kas 0,10 ir 0,50 m)
- Vandens pralaida
- Lietaus nuotekų surinkimo vamzdis
- Kelio bordiūras
- Kelio bordiūras (apvalus)
- Kelio bordiūras (nuleistas iki dangos)
- Vejos bordiūras
- Pėsčiųjų tvorelė
- Kelio ženklo atrama su numatomo ženklo kryptimi
- Lietaus surinkimo šulinėlis (bordiūrinės grotelės)
- Lietaus surinkimo šulinėlis (kvadratinės grotelės)
- Lietaus nuotekų šulinys
- Šalinamas medis
- Lietaus surinkimo šulinėlis (kupolo formos grotelės)
- Vietoje griovio formuojama kelio dauba
- Šalinami krūmai
- Apsauginių kelio atitvarų barjerai
- Apsauginių kelio atitvarų pradiniai ir galiniai kompenentai

Lapų išdėstymo schema

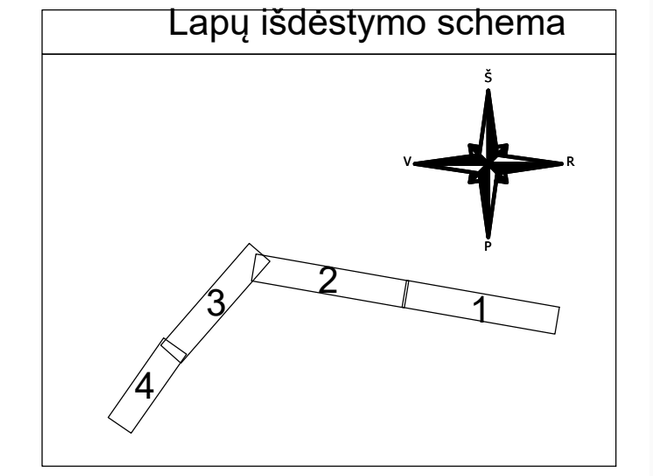

Pastabos:
Kelio sklypo ribose esantys medžiai/krūmai, patenkantys į projektuojamų dangų ir kelio griovių ribas bei keliantys pavojų statinio konstrukcijai bei eismo saugumui, šalinami.

Komplekso Nr. - Proj.etapas - Proj. dalies žymuo - Brėž.Nr.:	Lapas	Lapų	Laida
0619/1603-RTDP-PP.BR-01	4	5	0

SUTARTINIAI ŽYMĖJIMAI

Esami žymėjimai

- Valstybinės reikšmės kelio statinio / sklypo ribos
- Privačių sklypų ribos (tikslūs matavimai)
- Privačių sklypų ribos (preliminarūs matavimai)
- Privačių sklypų ribos (koreguotini)
- Kitų inžinerinių statinių ribos
- AB "Energijos skirtymo operatorius" elektros oro linijos apsaugos zona

Projektiniai žymėjimai

- Kelio ašis
-Asfalto danga kelyje ir sankryžose
-Asfalto danga nuovažose ir šaligatviuose
- Betoninių trinkelių danga su kauburėliais (geltona spalva)
- Betoninių trinkelių danga su juostelėmis (geltona spalva)
- Veja
- Kelkraštis (skaldos ir augalinio grunto mišinys apsėtas žolių sėklų mišiniu)
- Betoninių trinkelių danga
- Dangos ženklinimas termoplastinėmis arba reaktyviosiomis medžiagomis su stiklo rutuliukais
- Formuojamas kelio griovys
- Išorinė šlaito briauna
- Signalinis stulpelis
- Suoliukas
- Šiukšliadėžė
- keleivių laukimo paviljonas
- Projektinės horizontalės (kas 0,10 ir 0,50 m)
- Vandens pralaida
- Lietaus nuotekų surinkimo vamzdis
- Kelio bordiūras
- Kelio bordiūras (apvalus)
- Kelio bordiūras (nuleistas iki dangos)
- Vejos bordiūras
- Pėsčiųjų tvorelė
- Kelio ženklo atrama su numatomo ženklo kryptimi
- Lietaus surinkimo šulinėlis (bordiūrinės grotelės)
- Lietaus surinkimo šulinėlis (kvadratinės grotelės)
- Lietaus nuotekų šulinys
- Šalinamas medis
- Lietaus surinkimo šulinėlis (kupolo formos grotelės)
- Vietoje griovio formuojama kelio dauba
- Šalinami krūmai
- Apsauginių kelio atitvarų barjerai
- Apsauginių kelio atitvarų pradiniai ir galiniai kompenentai

Lapų išdėstymo schema

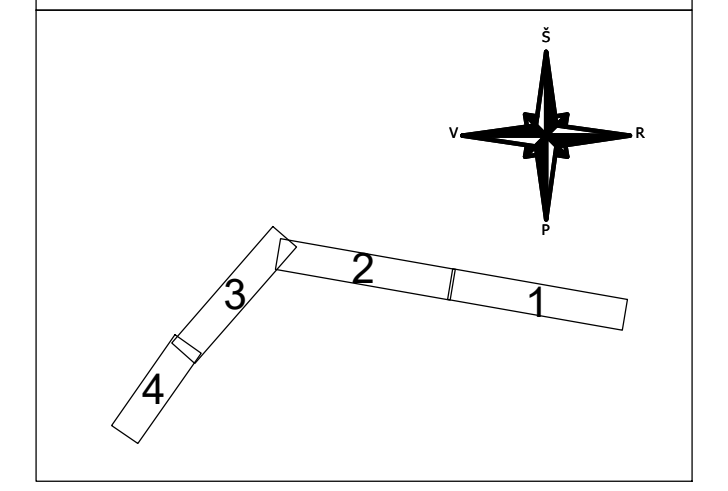

Pastabos:
Kelio sklypo ribose esantys medžiai/krūmai, patenkantys į projektuojamų dangų ir kelio griovių ribas bei keliantys pavojų statinio konstrukcijai bei eismo saugumui, šalinami.

Komplekso Nr. - Proj.etapas - Proj. dalies žymuo - Brėž.Nr.:	Lapas	Lapų	Laida
0619/1603-RTDP-PP.BR-01	4	4	0

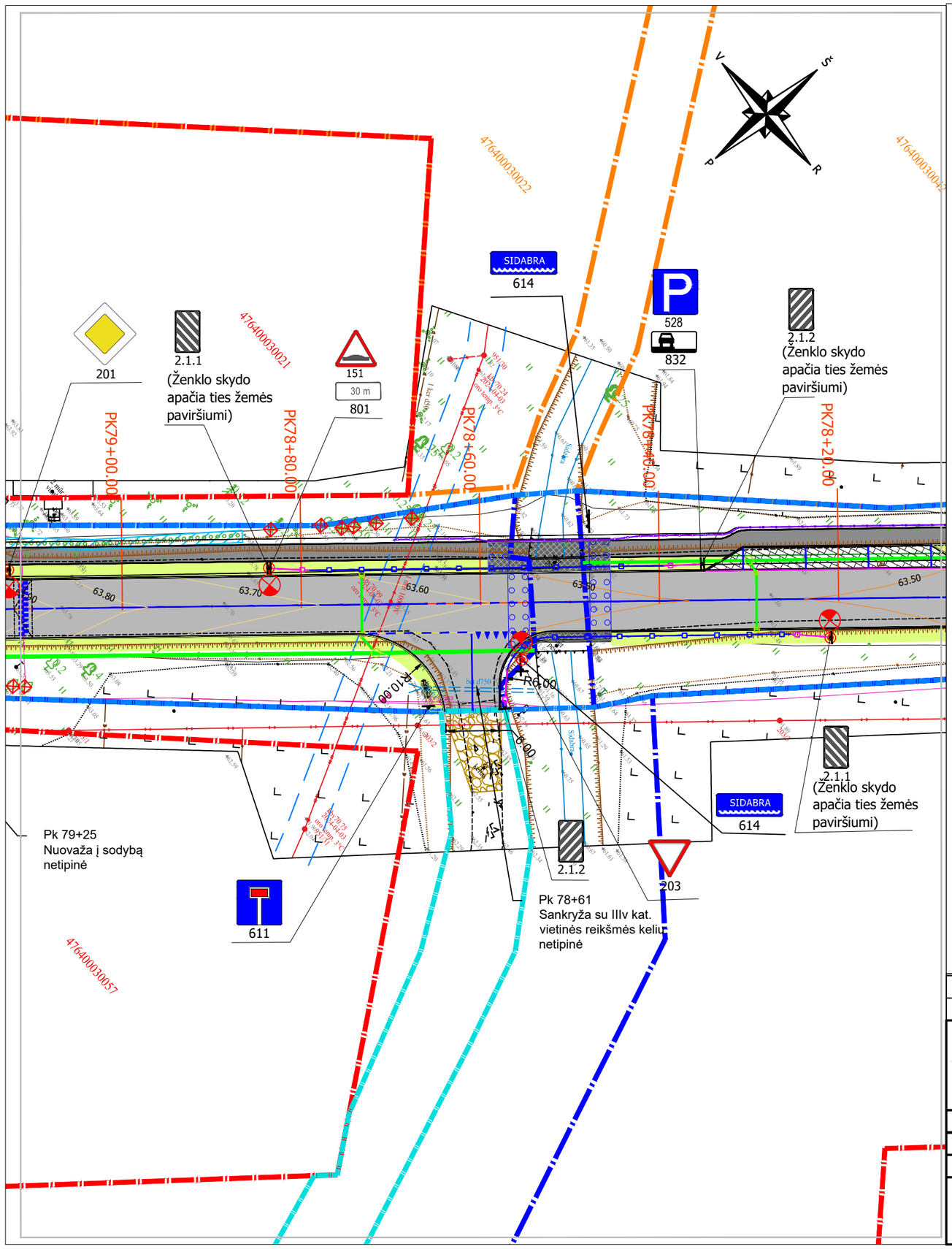

SUTARTINIAI ŽYMĖJIMAI

Esami žymėjimai

- Valstybinės reikšmės kelio statinio / sklypo ribos
- Privačių sklypų ribos (tikslūs matavimai)
- Privačių sklypų ribos (preliminarūs matavimai)
- Privačių sklypų ribos (koreguotini)
- Kitų inžinerinių statinių ribos
- AB "Energijos skirtymo operatorius" elektros oro linijos apsaugos zona

Projektiniai žymėjimai

- Kelio ašis
- Asfalto danga kelyje ir sankryžose
- Asfalto danga nuovažose ir šaligatviuose
- Betoninių trinkelių danga su kauburėliais (geltona spalva)
- Betoninių trinkelių danga su juostelėmis (geltona spalva)
- Veja
- Kelkraštis (skaldos ir augalinio grunto mišinys apsėtas žolių sėklų mišiniu)
- Betoninių trinkelių danga
- Dangos ženklinimas termoplastinėmis arba reaktyviosiomis medžiagomis su stiklo rutuliukais
- Formuojamas kelio griovys
- Išorinė šlaito briauna
- Signalinis stulpelis
- Suoliukas
- Šiukšliadėžė
- keleivių laukimo paviljonas
- Projektinės horizontalės (kas 0,10 ir 0,50 m)
- Vandens pralaida
- Lietaus nuotekų surinkimo vamzdis
- Kelio bordiūras
- Kelio bordiūras (apvalus)
- Kelio bordiūras (nuleistas iki dangos)
- Vejos bordiūras
- Pėsčiųjų tvorelė
- Kelio ženklo atrama su numatomo ženklo kryptimi
- Lietaus surinkimo šulinėlis (bordiūrinės grotelės)
- Lietaus surinkimo šulinėlis (kvadratinės grotelės)
- Lietaus nuotekų šulinys
- Šalinamas medis
- Lietaus surinkimo šulinėlis (kupolo formos grotelės)
- Vietoje griovio formuojama kelio dauba
- Betono danga (tiltas)
- Apsauginių kelio atitvarų barjerai
- Apsauginių kelio atitvarų pradiniai ir galiniai kompenentai
- Šalinami krūmai

Lapų išdėstymo schema

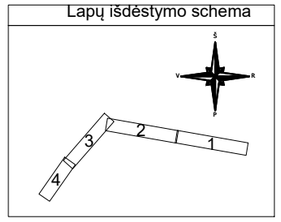

Pastabos:
Kelio sklypo ribose esantys medžiai/krūmai, patenkantys į projektuojamų dangų ir kelio griovių ribas bei keliantys pavojų statinio konstrukcijai bei eismo saugumui, šalinami.

0	2024-05	Statybos leidimui, konkursui ir statybai
Laida	Išleidimo data	Laidos statusas. Keitimo priežastis (jei taikoma)

Atestato Nr.	UAB PLENTPROJEKTAS			Projekto pavadinimas: Rajoninio kelio Nr. 1603 Joniškis-Linkaičiai-Staneliai-Gruzdžiai ruožo nuo 6,170 km iki 8,576 km rekonstravimo techninis darbo projektas		
27484	PV	A. Sirtautas		Brėžinys: Dangų, aukščių ir eismo organizavimo planas (2 variantas) M 1:500		Laida 0
LT	Statytojas: Via Lietuva			Komplekso Nr. - Proj. etapas - Proj. dalies žymuo - Brėž. Nr: 0619/1603-RTDP-PP.BR-02	Lapas 1	Lapų 1

Tipinė kelio dangos konstrukcija kelyje ne gyvenvietėje

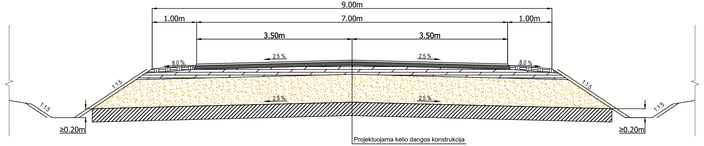

Tipinė kelio dangos konstrukcija viraže į kairę

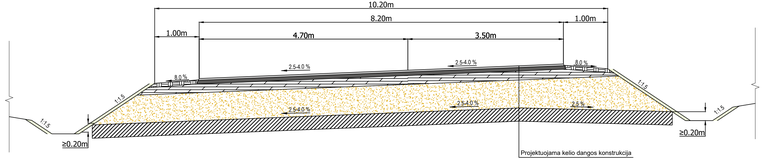

Tipinė kelio dangos konstrukcija kelyje gyvenvietėje

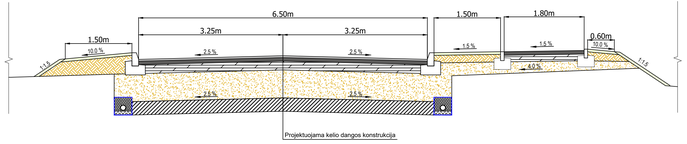

Tipinė kelio dangos konstrukcija su autobusų sustojimo paviljonu

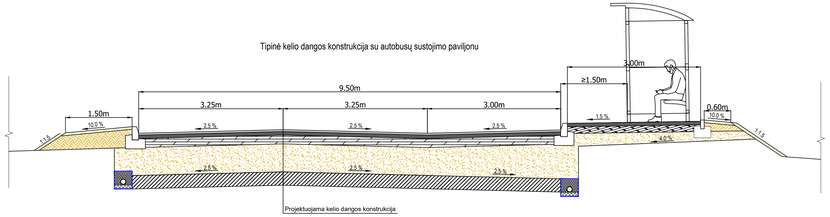

Tipinė kelio dangos konstrukcija su automobilių sustojimo vietomis ir šaligatviu dešinėje kelio pusėje

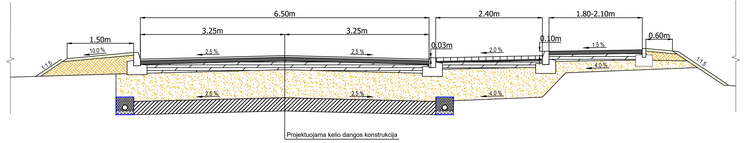

0	2024-05	Statybos leidimui, konkursui ir statybai	
Laida	Išleidimo data	Laidos statusas. Keitimo priežastis (jei taikoma)	

Atestato Nr.

UAB PLENTPROJEKTAS

Projekto pavadinimas: Rajoninio kelio Nr. 1603 Joniškis-Linkaičiai-Staneliai-Gruzdžiai ruožo nuo 6,170 km iki 8,576 km rekonstravimo techninis darbo projektas

27484	PV	A. Sirtautas	

Brėžinys: Skersiniai profiliai M 1:50

Laida: 0

LT

Užsakovas: \\Via Lietuva

Komplekso Nr. - Proj. etapas - Proj. dalies žymuo - Brėž. Nr.: 0619/1603-RTDP-PP.BR-03

Lapas: 1 | Lapų: 1

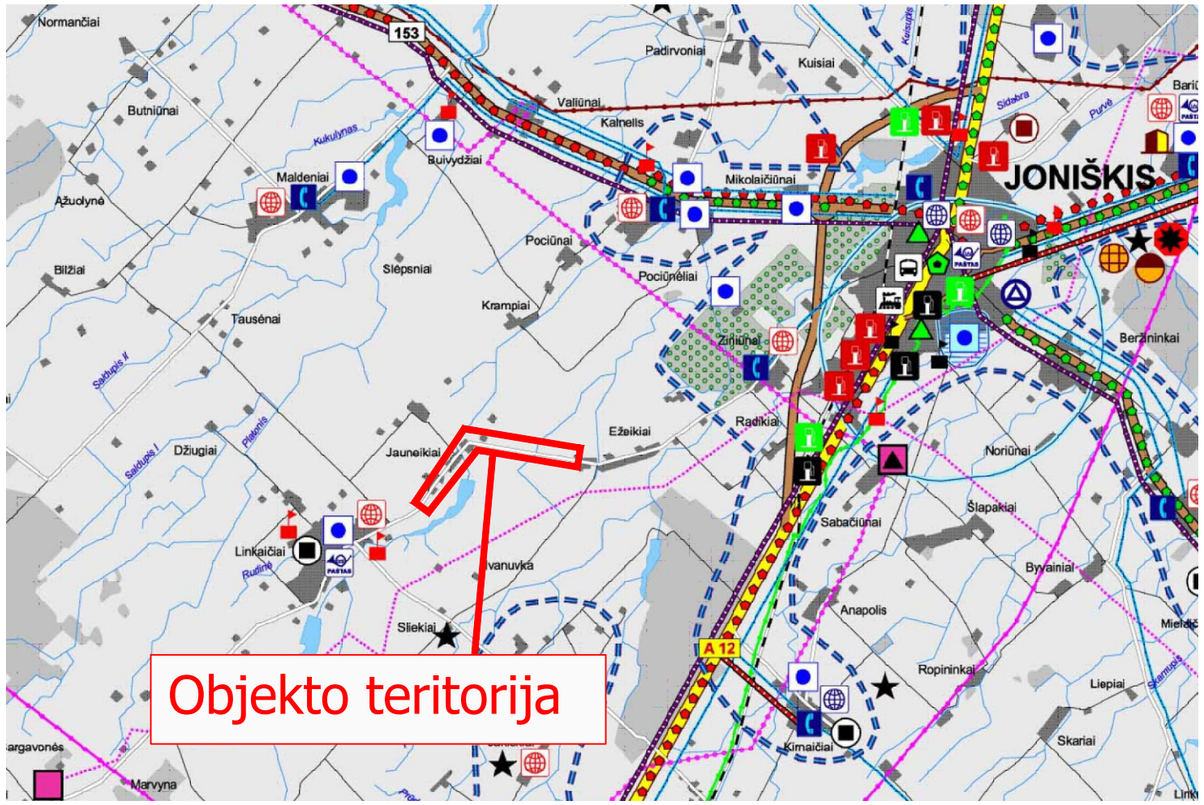

Valstybinė siena
savivaldybės riba
magistralinis kelias
krašto kelias
rajoninis kelias
vietinis kelias
geležinkelis
esami pėsčiųjų ir dviračių takai
pėsčiųjų ir dviračių takų trasos projektuojamos už kelio juostos ribos
upė
ežeras
užstatyta teritorija
karjeras
sodas
pelkė
miškas
dirbama žemė
autobusų stotis
geležinkelio stotis
aerodromas
aerodromo apsaugos zona
esama degalinė
planuojama degalinė
suskystintų dujų degalinė
esamas mobilaus ryšio bokštas
planuojamas mobilaus ryšio bokštas
paštas
esamas viešasis interneto prieigos taškas
planuojamas viešasis interneto prieigos taškas
automatinė telefono stotis
varinio kabelio linija
šviesolaidinės kabelinės linijos
šviesolaidinės kabelinės linijos (RAIN)

konsolidacijos centro pagrindinė vandenvietė
vandenvietė
2 vandenvietės apsaugos zona
3 vandenvietės apsaugos zona
siūlomų vandentvarkos aglomeracijų ribos
esama buitinių nuotekų valykla
rekonstruojama/numatyta rekonstruoti buitinių nuotekų valykla
planuojama nauja buitinių nuotekų valykla
vandens gerinimo įrenginys
rajono atliekų priėmimo punktas ir atliekų perkrovimo stotis
seniūnijos atliekų priėmimo punktas ir atliekų perkrovimo stotis
buities pavojingų ir stambiųjų atliekų priėmimo aikštelė
planuojama statybinių ir griovimo atliekų aikštelė
planuojama biodegraduojančių atliekų kompostavimo aikštelė

Rekultyvuojami sąvartynai:

atliekas sutvarkant vietoje
atliekas išvežant
nuotekų dumblo saugojimo aikštelė
35 kV įtampos elektros skirstymo tinklai
110 kV įtampos elektros perdavimo tinklai
330 kV įtampos elektros perdavimo tinklai
planuojami 330 kV įtampos elektros perdavimo tinklai
planuojamas elektros paskirstymo punktas
110/35/10 kV įtampos transformatorių pastot
110/10 kV įtampos transformatorių pastotė
35/10 kV įtampos transformatorių pastotė
skirstomasis dujotiekis
dujofikuota gyvenvietė
magistralinis naftotiekis ir planuojamos inžinerinės infrastruktūros komunikacinis koridorius
centralizuoto aprūpinimo šiluma sistema

0	2024-05	Statybos leidimui, konkursui ir statybai	
Laida	Išleidimo data	Laidos statusas. Keitimo priežastis (jei taikoma)	
Atestato Nr.	UAB PLENTPROJEKTAS	Projekto pavadinimas: Rajoninio kelio Nr. 1603 Joniškis-Linkaičiai-Staneliai-Gruzdžiai ruožo nuo 6,170 km iki 8,576 km rekonstravimo techninis darbo projektas	
27484	PV	A. Sirtautas	
		Brėžinys: Joniškio rajono savivaldybės teritorijos bendrojo plano teritorjos inžinerinės infrastruktūros ir susisiekimo brėžinio ištrauka	Laida 0
LT	Statytojas: Via Lietuva	Komplekso Nr. - Proj. etapas - Proj. dalies žymuo - Brėž. Nr: 0619/1603-RTDP-PP.BR-04	Lapas 1 / Lapų 1